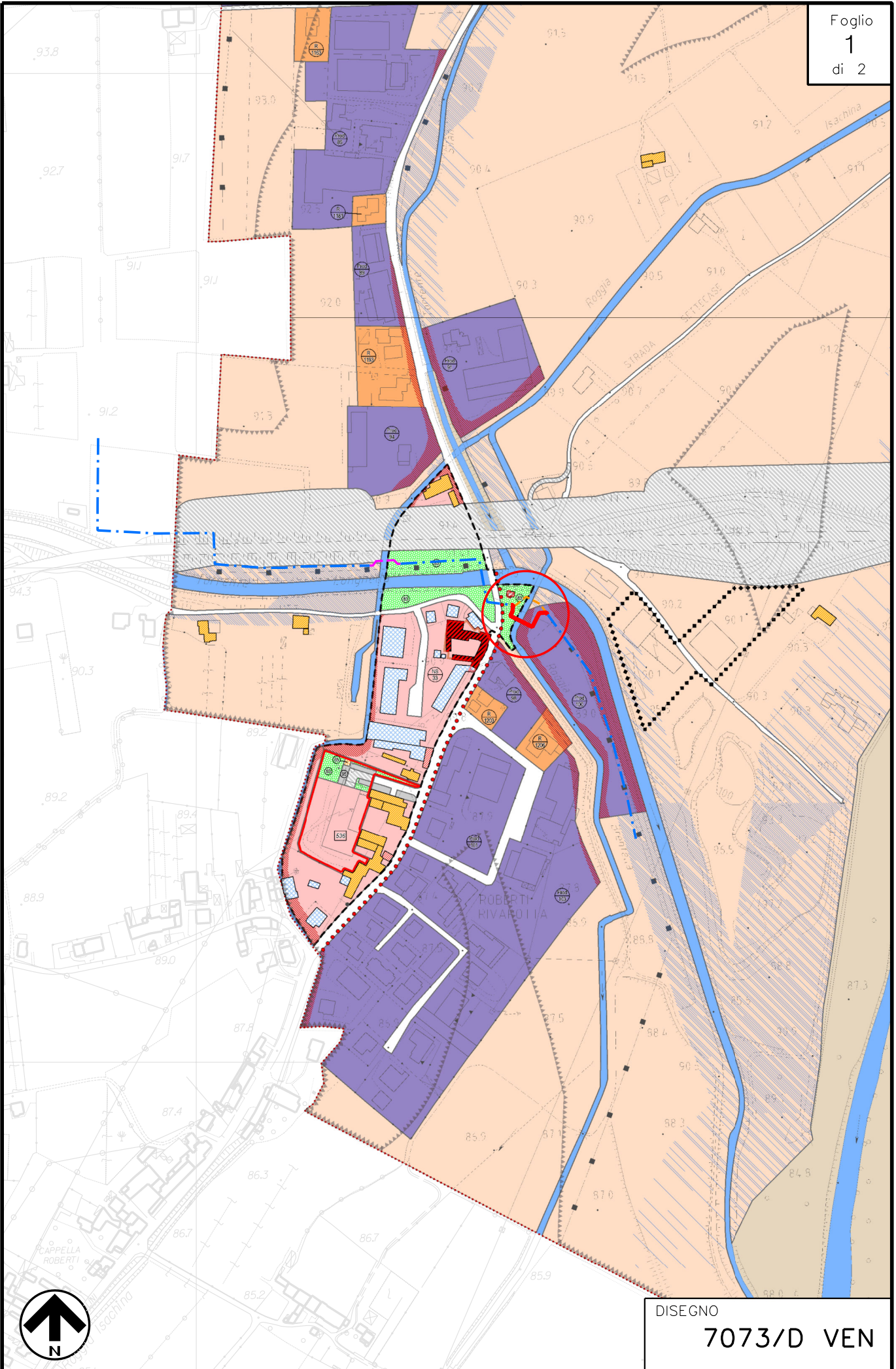


Il presente disegno e' di proprieta' aziendale - La Societa' tutelera' i propri diritti a termine di legge.







DISEGNO  
7073/D VEN



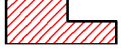







P.I. - COMUNE DI BASSANO DEL GRAPPA

SCALA 1:5000

## LEGENDA METANODOTTO

-  Metanodotto in progetto
-  Altra variante in progetto
-  Metanodotto esistente
-  Metanodotto da estromettere

## LEGENDA P.I.

-  Aree per attrezzature e verdi - n. 83 giardino pubblico di quartiere
-  Zona agricola di pianura: spazi aperti del Brenta
-  Edifici esistenti di interesse storico-ambientale
-  Zone produttive a intervento diretto
-  Nuclei storici minori
-  Superfici fondiarie
-  Viabilita' di progetto
-  Aree fluviali ed acque superficiali
-  Fasce di inedificabilita' in zona agricola
-  Vincolo paesaggistico

Il presente disegno e' di proprieta' aziendale - La Societa' tutelera' i propri diritti a termine di legge.

DISEGNO

7073/D VEN

P.I. - COMUNE DI BASSANO DEL GRAPPA

SCALA 1:5000