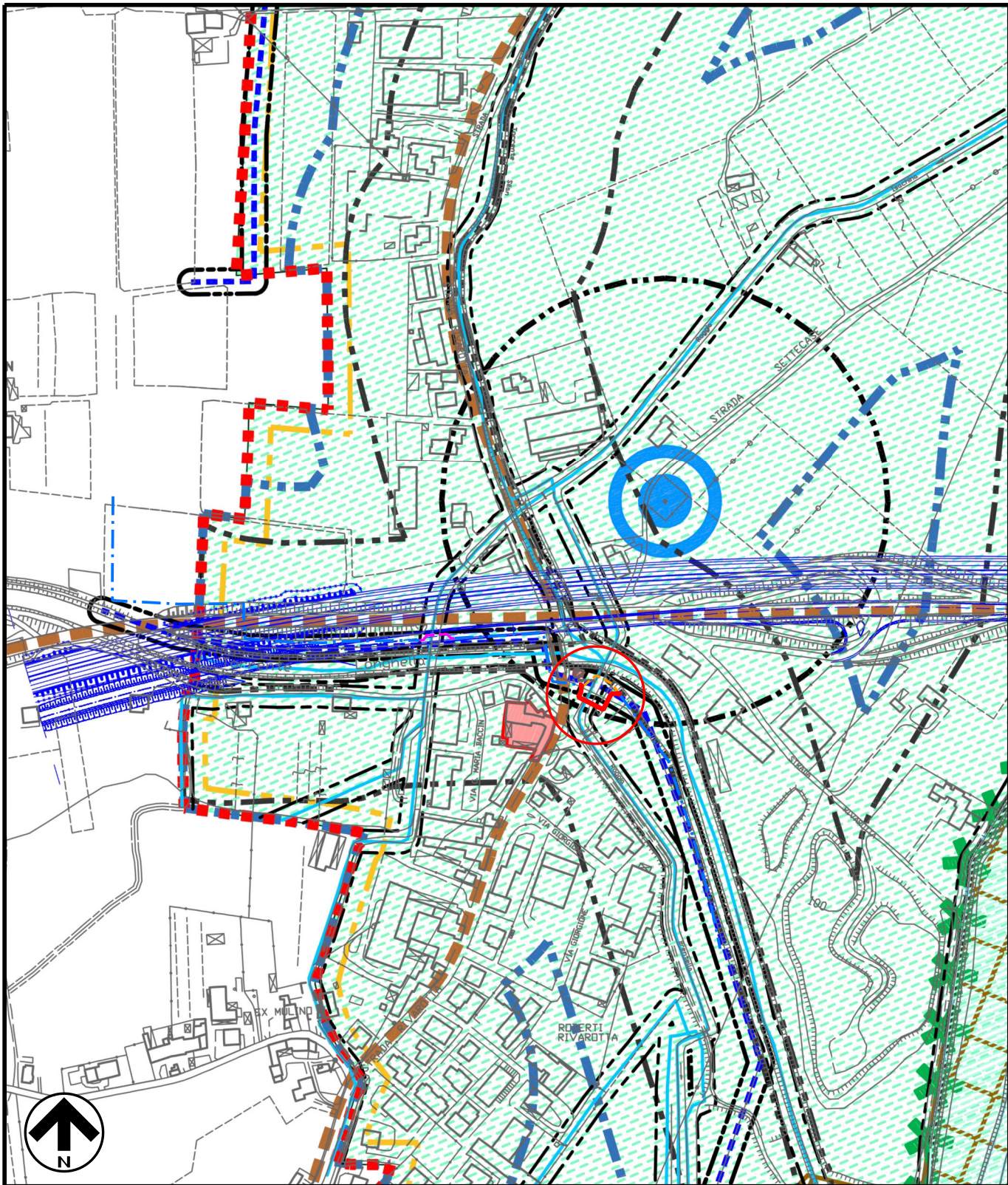












Il presente disegno e' di proprieta' aziendale - La Societa' tutelera' i propri diritti a termine di legge.



LEGENDA

- | | | | |
|---|--|--|-----------------------------|
|  | Vincolo paesaggistico D.Lgs. 42/2004 corsi d'acqua |  | Metanodotto in progetto |
|  | Vincolo monumentale D.Lgs. 42/2004 |  | Altra variante in progetto |
|  | Fascia di ricarica degli acquiferi |  | Metanodotto esistente |
|  | Viabilita' principale |  | Metanodotto da estromettere |
|  | Metanodotto / fascia di rispetto | | |
|  | Pozzi di prelievo / fascia di rispetto | | |

DISEGNO

7073/E VEN

P.A.T. - COMUNE DI BASSANO DEL GRAPPA

SCALA 1:5000