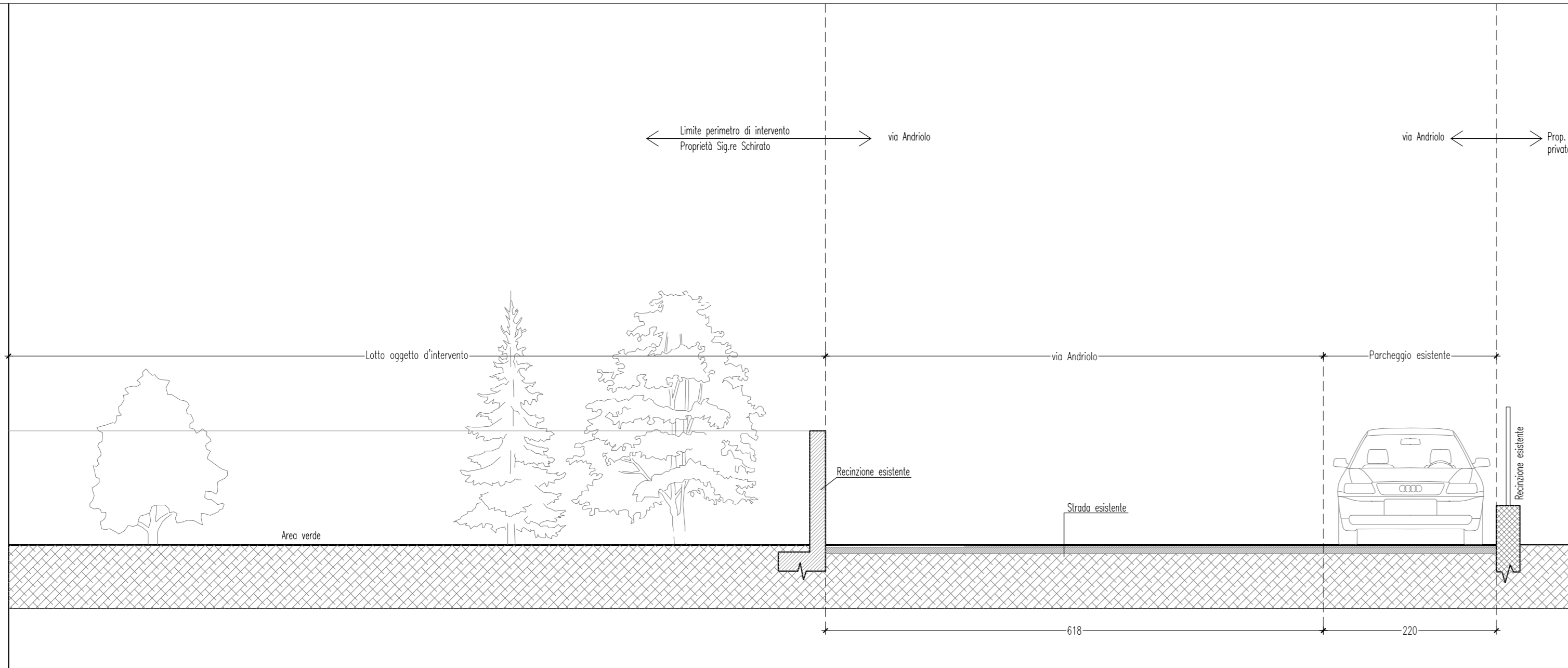
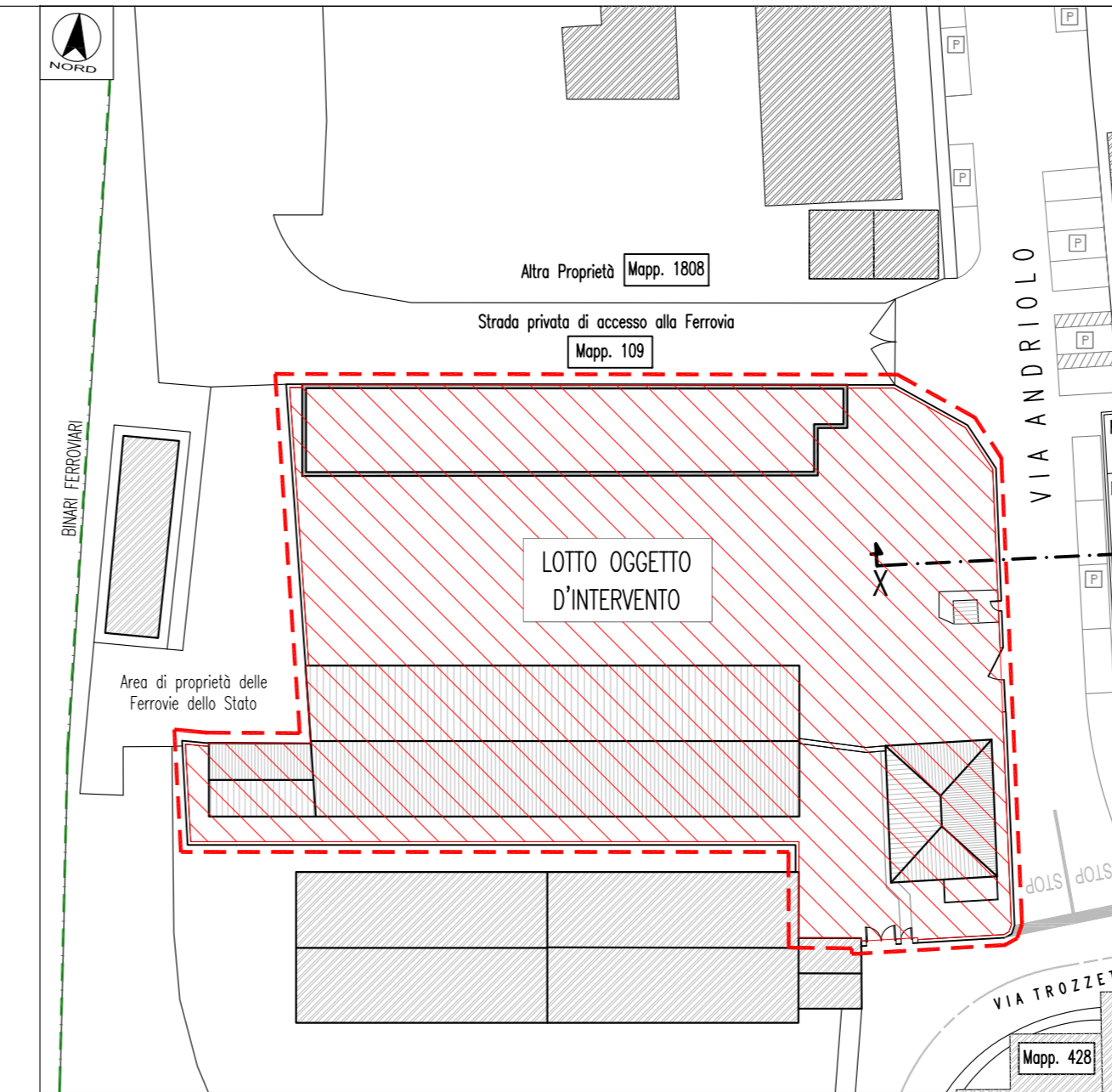


STATO DI FATTO

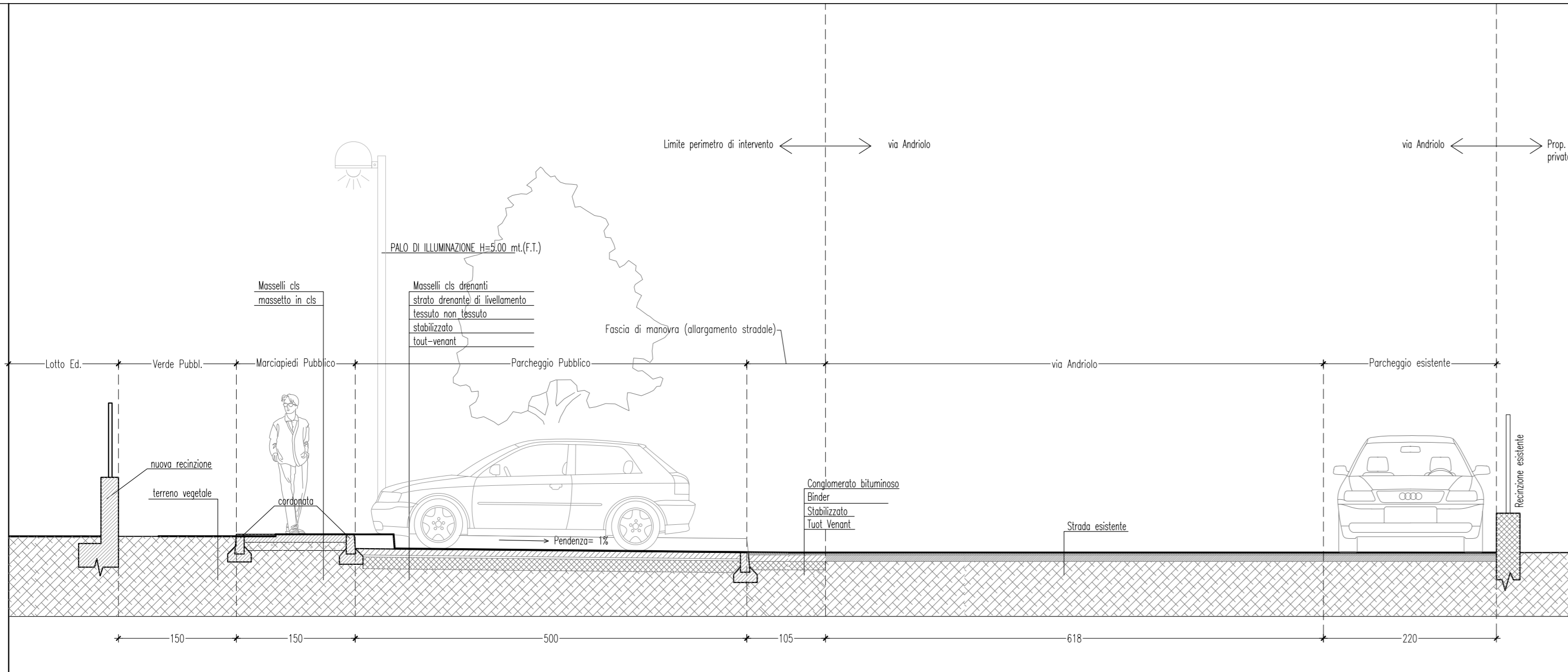


SEZIONE X - X - AREA A STANDARD / VIA ANDRIOLO - Scala 1:50

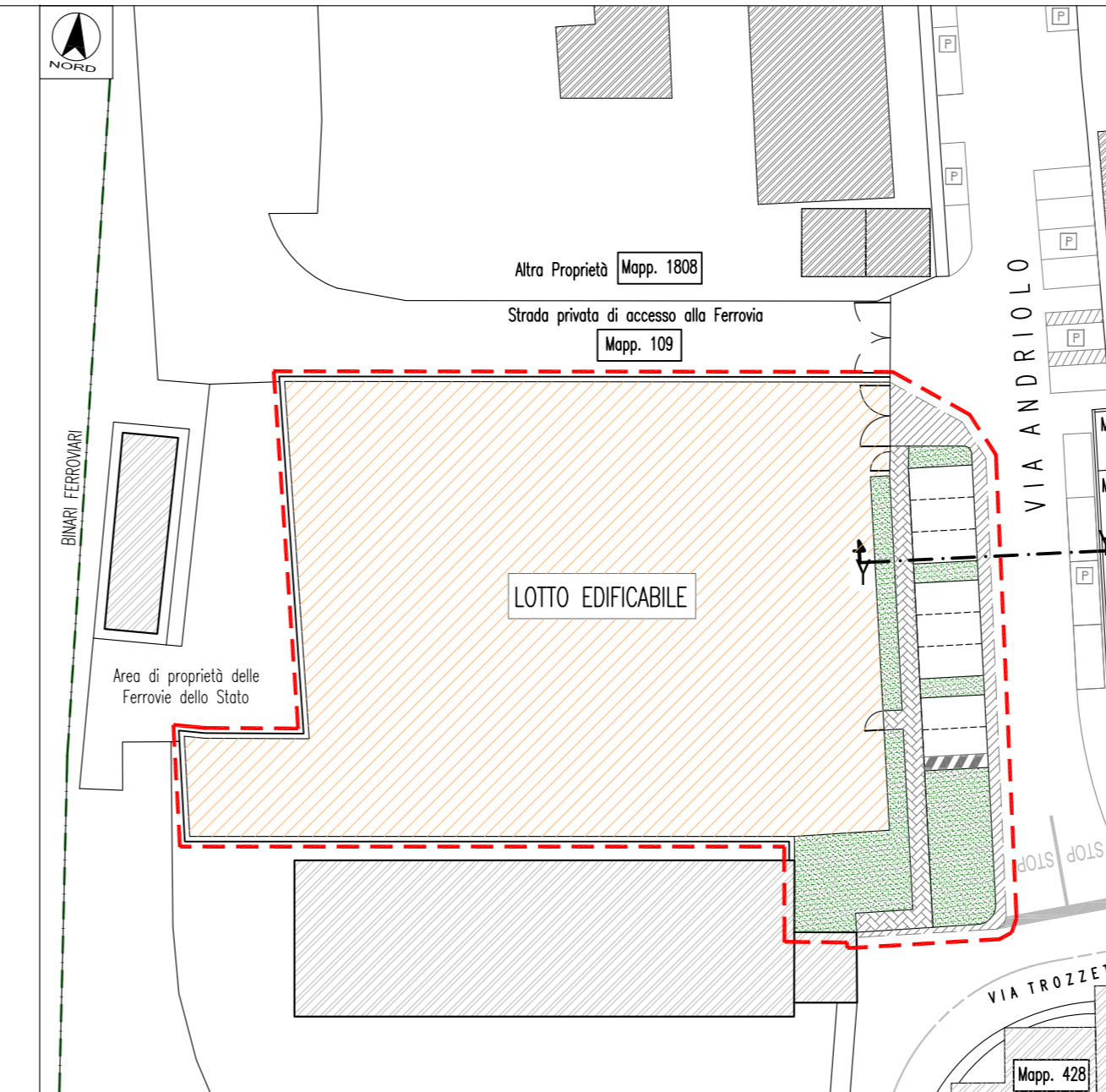


ESTRATTO PLANIMETRIA GENERALE - Scala 1:500 - STATO DI FATTO

PROGETTO

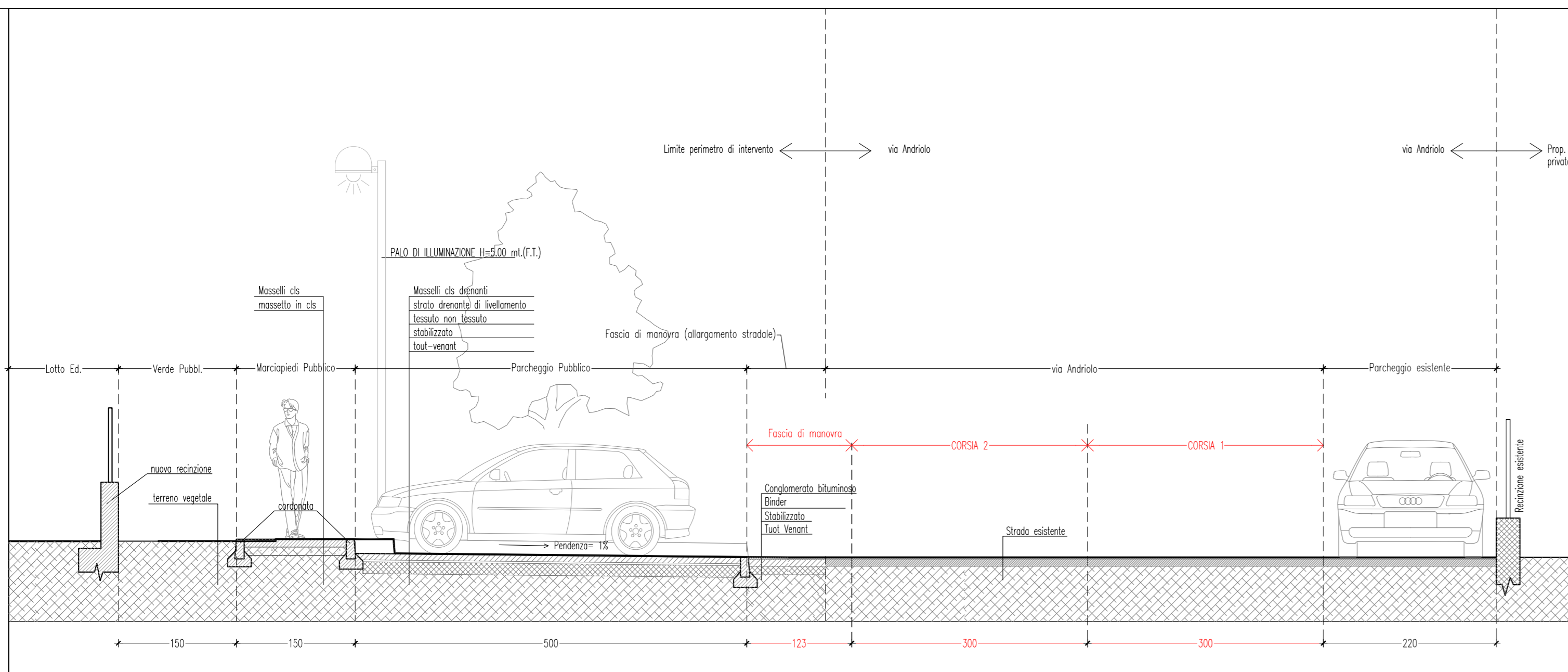


SEZIONE Y - Y - AREA A STANDARD / VIA ANDRIOLO - Scala 1:50

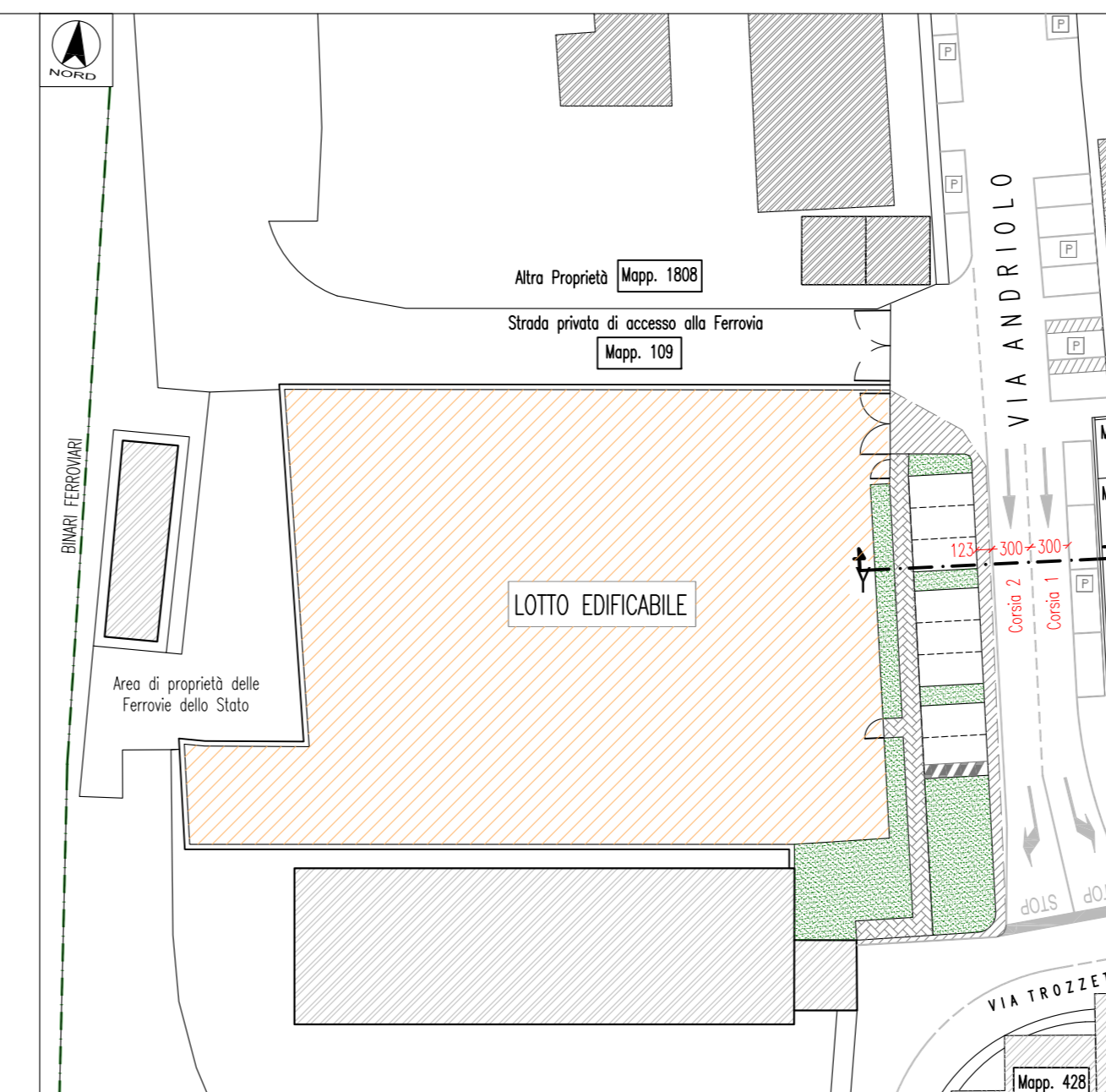


ESTRATTO PLANIMETRIA GENERALE - Scala 1:500 - PROGETTO

PROGETTO - IPOTESI SEGNALETICA ORIZZONTALE



SEZIONE Y - Y - AREA A STANDARD / VIA ANDRIOLO - Scala 1:50



ESTRATTO PLANIMETRIA GENERALE - Scala 1:500 - IPOTESI SEGNALETICA ORIZZONTALE

• Studio di Architettura REMONATO - Tecnici Associati •		Bassano del Grappa - Veneto Via Roma n.5 - Tel. 0424/210121		
Tavola n.	PIANO DI RECUPERO "SCHIRATO" VIA TROZZETTI - VIA ANDRIOLO			
9	Elaborato: SEZIONI TRASVERSALI VIA ANDRIOLO			
	Ubicazione: Comune di Bassano del Grappa Via Trozzetti - Via Andriolo			
Committente: SCHIRATO MARIA CRISTINA SCHIRATO ANNA CARLA	  Le Committenti  	Il Tecnico  n° 370		
STATO DI FATTO PROGETTO	Pratica n° 03/2020	Data: 30.04.2020	Rif.: prat. n. 2020/7200 rif. piano 551	Scale: 1:500 - 1:50
Il presente documento non può essere riprodotto o copiato, tutto o in parte senza autorizzazione dell'architetto progettista. (L. n. 633 del 22.04.41 art. 2575 e seq. C.C.)				