


Estratto - Tav. 1 - Carta dei Vincoli e della Pianificazione Territoriale
















 Area di intervento

LEGENDA

 CONFINE COMUNALE



VINCOLI

-  VINCOLO PAESAGGISTICO D.Lgs. 42/2004
-  VINCOLO PAESAGGISTICO D.Lgs. 42/2004 - Corsi d'acqua
-  VINCOLO PAESAGGISTICO D.Lgs. 42/2004 - Zone boscate
-  VINCOLO PAESAGGISTICO ex L. 778/22
-  VINCOLO MONUMENTALE D.Lgs. 42/2004 notifica di vincolo certa / da verificare con l'ente competente
-  VINCOLO IDROGEOLOGICO-FORESTALE R.D.L. 30.12.23, n.3267
-  VINCOLO SISMICO - zona 3 O.P.C.M. 3274/2003



-  AMBITO NATURALISTICO DI LIVELLO REGIONALE (P.T.R.C. art.19)
-  ZONE UMIDE (P.T.R.C. art.21)
-  FASCIA DI RICARICA DEGLI ACQUIFERI (P.T.R.C. art.12)
-  CENTRI STORICI
-  AREE A RISCHIO IDRAULICO E IDROGEOLOGICO IN RIFERIMENTO AL P.A.I.
-  ITINERARI DI VALORE STORICO-AMBIENTALE (P.T.R.C. art.30)
-  FASCE DI INTERCONNESSIONE DEI SISTEMI STORICO AMBIENTALI (P.T.R.C. art.31)

-  CAVE
-  CABINA ITALGAS / MASSIMO INVILUPPO FASCIA DI RISPETTO D.M. 24/11/1984 e successive modificazioni
-  METANODOTTO / FASCIA DI RISPETTO
-  DEPURATORE / FASCIA DI RISPETTO - Del. Min. LL.PP. 4 febbraio 1977
-  POZZI DI PRELIEVO / FASCE DI RISPETTO
-  SORGENTI / FASCE DI RISPETTO
-  ZONE MILITARI / FASCE DI RISPETTO
-  CIMITERI / FASCE DI RISPETTO - T.U. LEGGI SANITARIE - R.D. 1265/1934
-  IMPIANTI DI COMUNICAZIONE ELETTRONICA AD USO PUBBLICO
-  STABILIMENTI A RISCHIO DI INCIDENTE RILEVANTE - D.Lgs 334/99








RETE NATURA 2000

-  SITO DI IMPORTANZA COMUNITARIA IT3260018 - zone umide e grave del Brenta
-  ZONA DI PROTEZIONE SPECIALE IT3260018 - zone umide e grave del Brenta

PIANIFICAZIONE DI LIVELLO SUPERIORE

-  PARCO NATURALE REGIONALE DEL MEDIO CORSO DEL BRENTA (P.T.R.C. art.33)
-  PIANI DI AREA O DI SETTORE VIGENTI O ADOTTATI - MASSICCIO DEL GRAPPA - ALTOPIANO DEI SETTE COMUNI, DEI COSTI E DELLE COLLINE PEDEMONTANE VICENTINE

ALTRI ELEMENTI

-  VIABILITÀ PRINCIPALE
-  VIABILITÀ PRINCIPALE: TRACCIATO "PEDEMONTANA VENETA"
-  FERROVIA E FASCE DI RISPETTO D.P.R. n. 753/1980
-  ELETTRODOTTI E FASCE DI RISPETTO L.R. 27/1993
-  IDROGRAFIA / SERVITU' IDRAULICA R.D. 368/1904 E R.D. 523/1904 NOTA: LA FASCIA DI RISPETTO E' SOLO INDICATIVA
-  IDROGRAFIA / ZONE DI TUTELA ART.41 L.R. 11/2004
-  DISCARICA / FASCIA DI RISPETTO